








RISQUES NATURELS

commune de: **le freney-d'oisans**

Ministère de l'Équipement et du Logement - Groupe d'Études et de Programmation (cellule Réseaux et Servitudes) 9 quai Créquy, 38 Grenoble

l
é
g
e
n
d
e

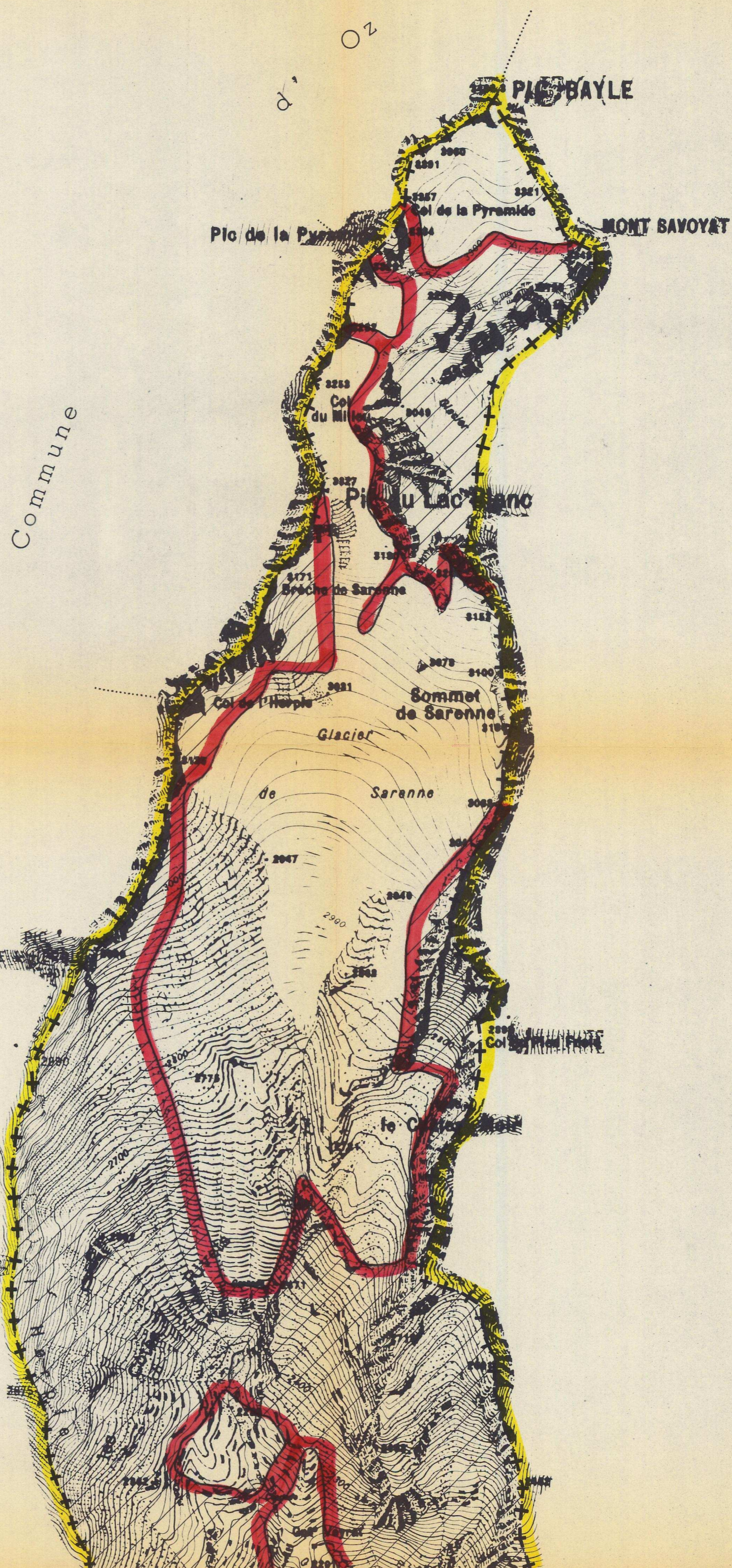
- | | |
|---|--------------------------------------|
|  | ZONES DE GLISSEMENTS |
|  | ZONES DANGEREUSES |
|  | ZONES SUBMERSIBLES |
|  | COULOIRS D'AVALANCHES |
|  | COULEES TORRENTIELLES |
|  | LIMITE COMMUNALE |
|  | ZONE DE CONSTRUCTION AVEC PROTECTION |

établi le 11 . 8 . 1972
modifié le . . . 197

Echelle 1 : 10 000

Commune

d' Huez



Commune

de

Clavans